

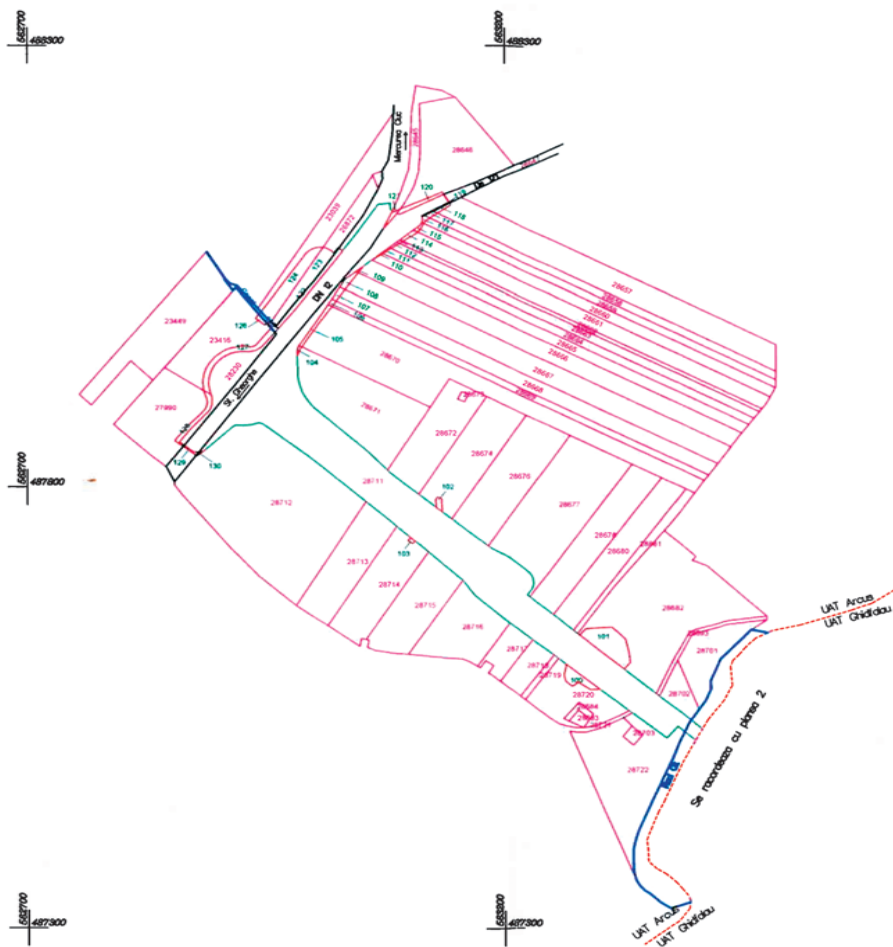
PLAN DE AMPLASAMENT

PLAN TOPOGRAFIC CU AMPLASAMENTUL LUCRARI  
 VARIANTA OCOLITOARE A MUN. SFANTU GHEORGHE

Scara 1:5000

Plansa 1 - UAT Arcus

Supraf. coridor expropriere = 57,2514 ha din care 2,1645 ha exproprieri suplimentare



- Legenda:
- Culoar expropriere HG 1138/2020
  - Suprafete de expropriat suplimentare
  - Imobile inscrise in cartea funciara
  - Drumuri, terenuri neproductive
  - Ape, canale
  - - - Limita UAT
- 113 - pozitia din tabelul cu identificarea proprietarilor  
 28511 - nr. cad. al imobilului

**Mariana Lenta**

Certific amplasamentul,  
 Digitally signed by Mariana Lenta  
 Date: 2023.03.29 15:38:29 +03'00'

Intocmit,  
 ing. Dumut Ioan



Digitally signed by Ioan Dumut  
 Date: 2023.03.29 14:31:46 +03'00'

Receptionat,  
 OCPI Covasna

Prezentul document receptionat este valabil insofit de procesul verbal de receptie nr. 440/10.04.2023

**Alina-Ioana Stanescu**

Digitally signed by Alina-Ioana Stanescu  
 Date: 2023.04.10 12:56:27 +03'00'

MONITORUL OFICIAL AL ROMÂNIEI, PARTEA I, Nr. 395/29.IV.2024

\*) Anexa nr. 1 este reprodusă în facsimil.

Pag 2

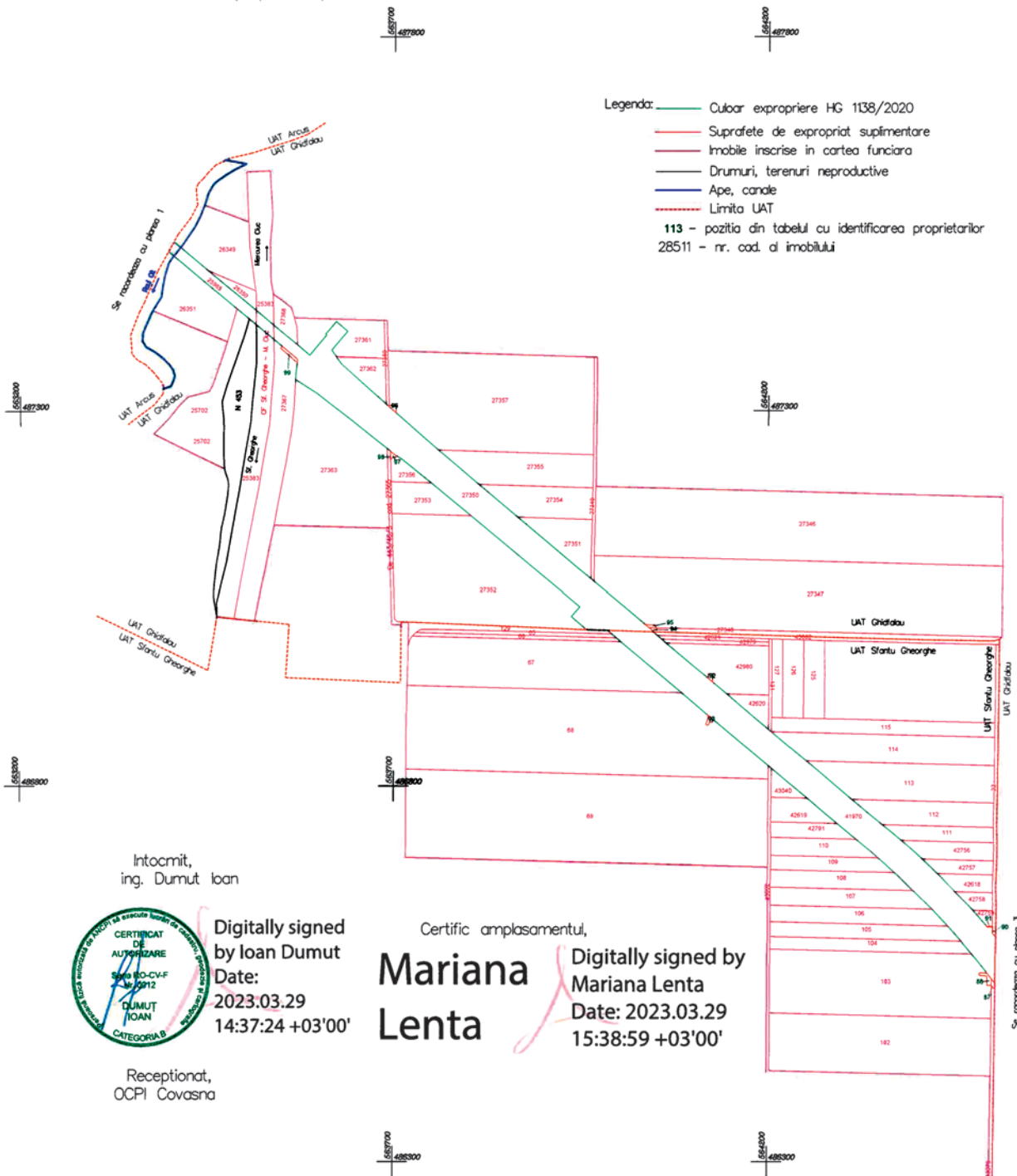
PLAN TOPOGRAFIC CU AMPLASAMENTUL LUCRARI  
VARIANTA OCOLITOARE A MUN. SFANTU GHEORGHE  
Scara 1:5000

Plansa 2 - UAT Ghidfalau, Sfantu Gheorghe

Supraf. coridor expropriere = 57,2514 ha  
din care 2,1645 ha exproprieri suplimentare



- Legenda:
- Culoar expropriere HG 1138/2020
  - Suprafete de expropriat suplimentare
  - Imobile inscrise in cartea funciara
  - Drumuri, terenuri nereproductive
  - Ape, canale
  - - - Limita UAT
- 113 - pozitia din tabelul cu identificarea proprietarilor  
28511 - nr. cod. al imobilului



Intocmit,  
ing. Dumut Ioan



Digitally signed  
by Ioan Dumut  
Date:  
2023.03.29  
14:37:24 +03'00'

Receptionat,  
OCPI Covasna

Certific amplasamentul,

**Mariana Lenta**

Digitally signed by  
Mariana Lenta  
Date: 2023.03.29  
15:38:59 +03'00'

Prezentul document receptionat este valabil insojit  
de procesul verbal de receptie nr. 440/10.04.2023

**Alina-Ioana Stanescu**

Digitally signed by Alina-Ioana  
Stanescu  
Date: 2023.04.10 12:56:46 +03'00'

UAT Sfantu Gheorghe  
UAT Ghidfalau

Pag. 3

PLAN TOPOGRAFIC CU AMPLASAMENTUL LUCRARI  
VARIANTA OCOLITOARE A MUN. SFANTU GHEORGHE

Scara 1:5000

Planşa 4 - UAT Sfantu Gheorghe

Supraf. coridor expropriere = 57,2514 ha  
din care 2,1645 ha expropriari suplimentare



- Legenda:
- Culoar expropriere HG 1138/2020
  - Suprafete de expropiat suplimentare
  - Imobile inscrise in cartea funciara
  - Drumuri, terenuri neproductive
  - Ape, canale
  - - - Limita UAT
  - 113** - pozitia din tabelul cu identificarea proprietarilor
  - 28511** - nr. cad. al imobilului



**Mariana Lenta**

Certific amplasamentul,  
Digitally signed by  
Mariana Lenta  
Date: 2023.03.29  
15:39:37 +03'00'

Intocmit,  
ing. Dumut Ioan



Digitally signed  
by Ioan Dumut  
Date:  
2023.03.29  
14:40:04 +03'00'

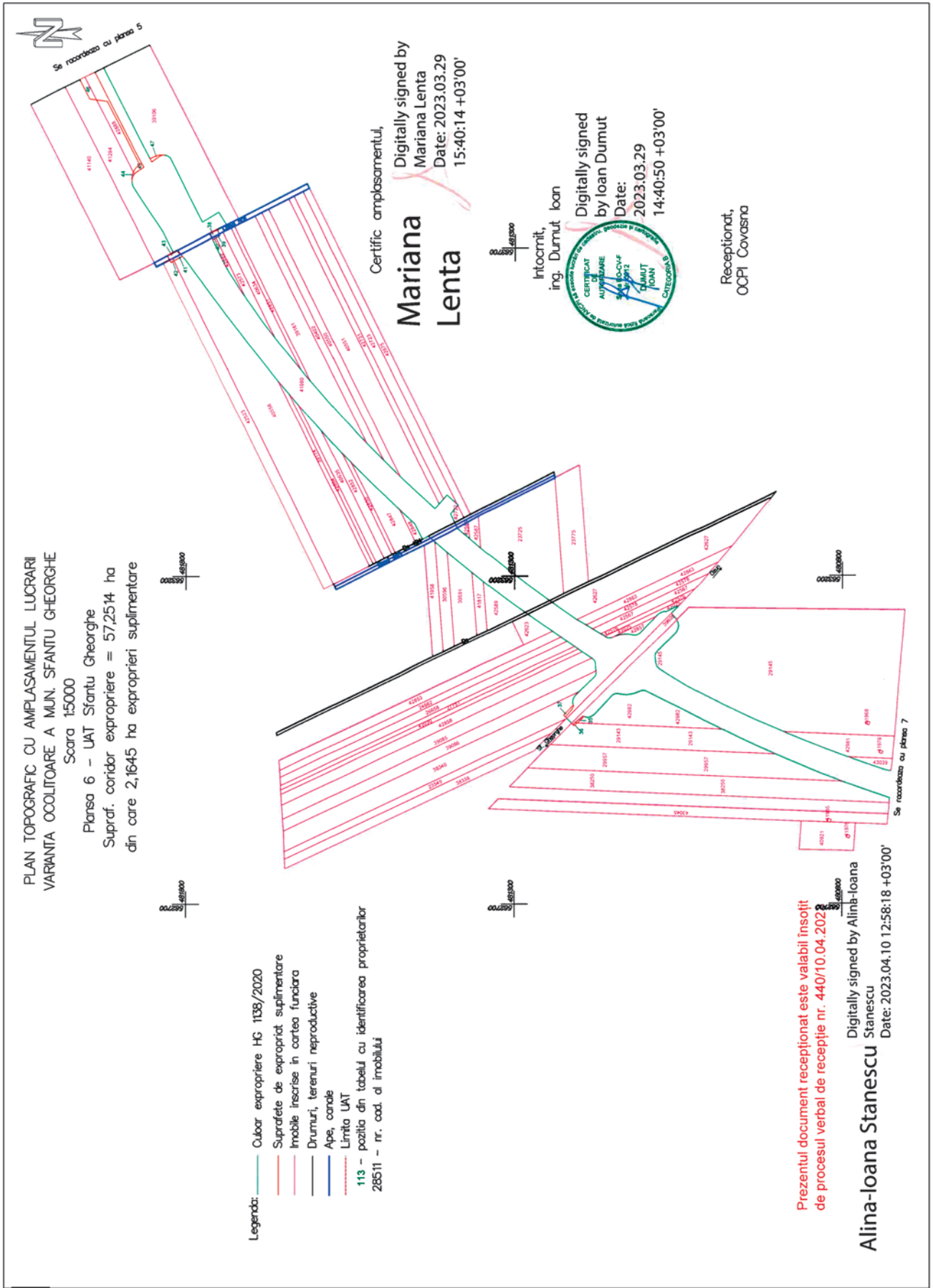
Receptionat,  
OCPI Covasna

Prezentul document receptionat este valabil însoțit  
de procesul verbal de recepție nr. 440/10.04.2023

**Alina-loana Stanescu**

Digitally signed by Alina-loana  
Stanescu  
Date: 2023.04.10 12:57:29 +03'00'





PLAN TOPOGRAFIC CU AMPLASAMENTUL LUCRARI  
 VARIANTA OCOLITOARE A MUN. SFANTU GHEORGHE  
 Scara 1:5000  
 Planşa 6 - UAT Sfantu Gheorghe  
 Supraf. coridor expropriere = 57,2514 ha  
 din care 2,1645 ha expropriieri suplimentare

- Legenda:
- Cubar expropriere HG 1138/2020
  - Suprafete de expropriat suplimentare
  - Imobile inregistrate in cartea funciara
  - Drumuri, terenuri reproductive
  - Ape, canale
  - Limita UAT
- 113 - pozitia din tabelul cu identificarea proprietarilor  
 28511 - nr. cad. al imobilului

Certific amplasamentul,  
**Mariana Lenta**  
 Digitally signed by  
 Mariana Lenta  
 Date: 2023.03.29  
 15:40:14 +03'00'

Intocmit,  
 ing. Dumut Ioan  
 Digitally signed  
 by Ioan Dumut  
 Date:  
 2023.03.29  
 14:40:50 +03'00'

Receptionat,  
 OCPI Covasna

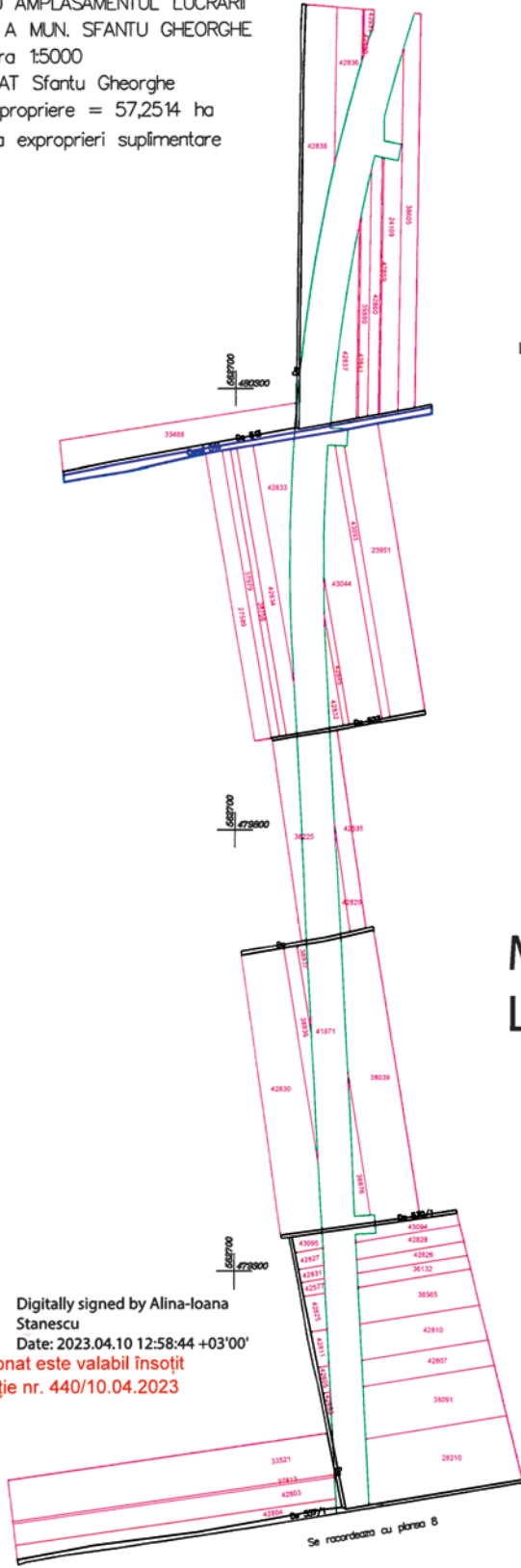
Prezentul document receptionat este valabil însoțit  
 de procesul verbal de recepție nr. 440/10.04.2023

Digitally signed by Alina-Ioana  
 Stanescu  
 Date: 2023.04.10 12:58:18 +03'00'

Pag 6

PLAN TOPOGRAFIC CU AMPLASAMENTUL LUCRARI  
 VARIANTA OCOLITOARE A MUN. SFANTU GHEORGHE  
 Scara 1:5000  
 Plansa 7 - UAT Sfantu Gheorghe  
 Supraf. coridor expropriere = 57,2514 ha  
 din care 2,1645 ha exproprieri suplimentare

Se racordeaza cu planşa 6




- Legenda:
- Culoar expropriere HG 1138/2020
  - Suprafete de expropriat suplimentare
  - Imobile inscrise in cartea funciara
  - Drumuri, terenuri neproductive
  - Ape, canale
  - - - Limita UAT
  - 113 - pozitia din tabelul cu identificarea proprietarilor
  - 28511 - nr. cod. al imobilului

Certific amplasamentul,

Mariana Lenta

Digitally signed by  
 Mariana Lenta  
 Date: 2023.03.29  
 15:40:31 +03'00'

Intocmit,  
ing. Dumut Ioan



Digitally signed  
 by Ioan Dumut  
 Date: 2023.03.29  
 14:41:18 +03'00'

Receptionat,  
OCPI Covasna

Alina-Ioana Stanescu

Digitally signed by Alina-Ioana Stanescu  
 Date: 2023.04.10 12:58:44 +03'00'

Prezentul document receptionat este valabil însoțit  
 de procesul verbal de recepție nr. 440/10.04.2023

Se racordeaza cu planşa 8

