
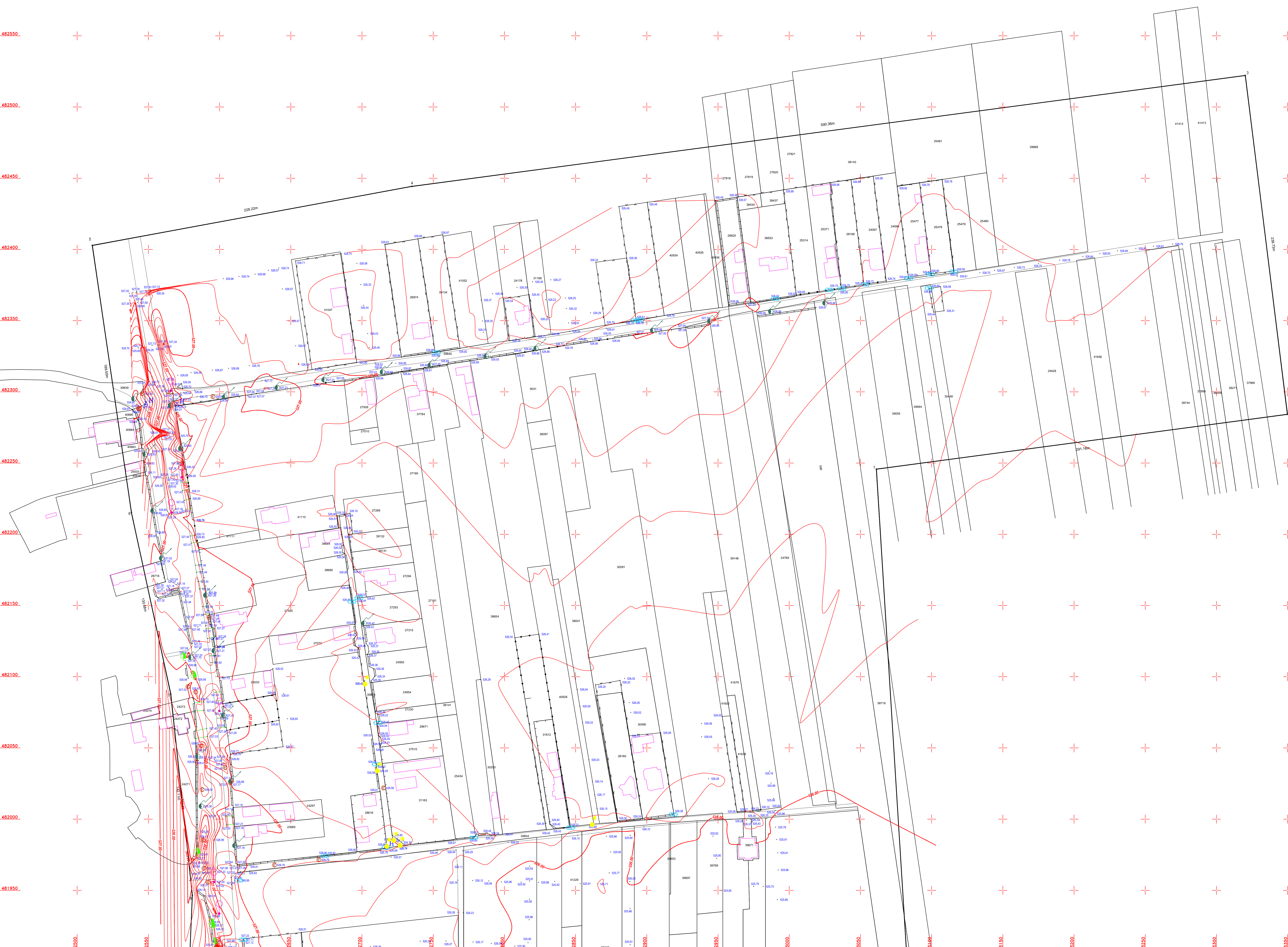



PLAN TOPOGRAFIC



Parcela (teren)			
Nr. Pct.	Coordonate pct.de contur		Longimi laturi D(i,j+1)
	X [m]	Y [m]	
1	482245.757	563061.226	291.158
2	482284.221	563349.832	299.730
3	482522.123	563320.285	590.359
4	482444.285	563330.280	228.223
5	482402.832	562510.653	189.498
6	482215.333	562538.108	130.576
7	482187.713	562565.736	142.100
8	481946.411	562580.878	129.054
9	481817.477	562575.360	144.048
10	481676.351	562568.494	251.493
11	481468.892	562688.654	314.328
12	481246.711	562911.000	236.081
13	481363.527	563116.154	883.938
S(teren)=627752 m ²			P=3770.596m



**Prezentul document recepționat este
valabil însoțit de procesul verbal de
recepție nr. 469/2021**



S.C. Total Business Land prin: Stancu Razvan Florian Aut. Seria RO-FB, Nr. 2052		BENEFICIAR: MUNICIPIUL SFANTU GHEORGHE		Nr. Plan 1
SEF PROIECT		SCARA	SUPPORT TOPOGRAFIC PUZ	
INTOCMIT	Stancu Razvan Florian	1:1000	ZONA REZIDENTIALA SI SERVICII CHILIEI - INTRE STRADA CANTONULUI CAMPULUI SI DE 10/08	
DESEINAT	Stancu Razvan Florian			
VERIFICAT	Stancu Razvan Florian		SISTEM DE PROIECTIE: STEREOGRAFIC 1970 PLAN DE REFERINTA: MAREE INALTA 10/01	
		DATA APRILIE 2021		